

HOMO OMNIVM HORARVM

HOMO OMNIVM HORARVM

Сборник статей в честь 70-летия А.В. Подосинова

Symbolae ad anniuersarium septuagesimum
professoris Alexandri PODOSINOV dedicatae

HOMO OMNIVM HORARVM

Symbolae ad anniuersarium septuagesimum
professoris Alexandri PODOSINOV dedicatae

Cura Alexii BELOUSOV
et Catarinae ILYUSHECHKINA
in lucem editae

In aedibus Academiae Pozharskianae
Mosquae
MMXX

НОВОМ ОМНИВМ НОРАРВМ

Сборник статей в честь 70-летия
А.В. Подосинова

Под редакцией
А.В. БЕЛОУСОВА
и Е.В. ИЛЮШЕЧКИНОЙ

Университет Дмитрия Пожарского
Москва
2020

УДК 930.85
ББК 63.3(0)32+63.4

Подготовлено к печати и издано
по решению Ученого совета
Университета Дмитрия Пожарского, 2020 г.

Homo omnium horarum: Сборник статей в честь 70-летия А.В. Подосинова / Под редакцией А.В. Белоусова и Е.В. Илюшечкиной. — М.: Издательство Университета Дмитрия Пожарского, 2020. — 760 с.

ISBN 978-5-91244-265-0

Предлагаемый вниманию читателей сборник подготовлен к 70-летию филолога-классика, доктора исторических наук, профессора МГУ имени М.В. Ломоносова, Александра Васильевича Подосинова. В сборник вошли статьи российских и зарубежных ученых по широкому кругу проблем антиковедения и гуманитарной науки в целом. Для филологов, историков и специалистов в области вспомогательных исторических дисциплин, для исследователей древнейшего периода истории Восточной Европы.

УДК 930.85
ББК 63.3(0)32+63.4

ISBN 978-5-91244-265-0 © Белоусов А.В., Илюшечкина Е.В., составление, 2020
© Коллектив авторов, текст, 2020
© Крюков А.М., дизайн, верстка, 2020
© Белоусова А.В., дизайн обложки, 2020
© Издательство Университета Дмитрия Пожарского, 2020

ПРЕДИСЛОВИЕ

В этом году Александру Васильевичу Подосинову исполняется семьдесят лет. Как и о многих других ученых здесь можно, конечно, сказать, что все эти годы Александр Васильевич посвятил тому, чтобы нам стало известно об античности чуть больше, чем было известно прежде. Но Александр Васильевич не просто ученый, а человек, для которого дружба и любовь обладают не меньшей (если не большей) ценностью, чем академические занятия. Все, кто имеет счастье знать Александра Васильевича лично, могут подтвердить, что само общение с ним – это особое счастье. В любой, даже совсем невеселой ситуации, самый беглый разговор с Подосиновым внушает радость и оптимизм, который он излучает без преувеличения на всех, с кем общается.

Практически для всех в этом сборнике первые шаги в науке были так или иначе связаны с Александром Васильевичем. Кто-то вместе с ним учился на одном факультете, кто-то познакомился с ним на конференции и с тех пор по-настоящему дружит с ним, кому-то он писал отзыв на диссертацию, кому-то повезло еще больше – сама диссертация была написана под руководством Александра Васильевича, руководителя очень внимательного и в любой момент сомнений или научных поисков способного зарядить человека своим интересом и поддержать добрым словом, кто-то проработал с ним несколько лет в одном секторе или на одной кафедре.

Все авторы этого сборника, также как и огромное количество друзей и коллег Александра Васильевича вне этой публикации, хотели бы выразить ему свою любовь и признание. Новых свершений и успехов Вам, дорогой Александр Васильевич! Подобно Томасу Морю для Эразма, Вы для нас всех – *homo omnium horarum*.

А.В. Белоусов и Е.В. Илюшечкина
апрель 2020 г.
Москва, Гамбург

СОДЕРЖАНИЕ

MICHAEL VON ALBRECHT De senum utilitate sermo: Dialogus senis (A) et adulescentis (B)	14
ALEXANDRU AVRAM Quatre inscriptions de Tomis de l'époque des Sévères	17
Е.Н. АНДРЕЕВА Фригийские изобретения у Плиния Старшего	25
Е.В. АНТОНЕЦ «Ахиллеида» Стация и «Латинская Илиада» в Отделе рукописей Российской национальной библиотеки: к истории рукописи	43
Г.С. БЕЛИКОВ Сократ в речах 8–9 Максима Тирского	55
ALEXIVS BELOV (QVI ET ALBANVS) De uinis testarum formam seruantibus ad Ouid. Tristia III, 10	64
А.В. БЕЛОУСОВ Вновь о магии у Плиния Старшего	71
М.В. БИБИКОВ Еще раз о «Скифской общности» в византийской традиции	91
Н.В. БРАГИНСКАЯ Как придумать имя: «Дафнис и Хлоя»	95
Е.В. ВДОВЧЕНКОВ Luriones Sarmate Певтингеровой карты: еще одна версия происхождения названия	134
А.Ю. ВИНОГРАДОВ Toponymica Pontica. Анакопия	141
Т.Н. ДЖАКСОН Странствие амазонок, или О квенах древнескандинавских источников	156
Т.В. ЕГОРОВА Общие тенденции и региональные особенности импорта чернолаковой керамики в Танаис	169

А.А. ЗАВОЙКИН Волна I и некоторые другие «новые» памятники Боспора (К вопросу о статусе древнейших поселений на Таманском полуострове)	189
А.В. ЗАХАРОВА, А.Е. КУЗНЕЦОВ <i>Ardor amoris, sive annotationes criticae in Apollonii Rhodii Argonautica</i> (3, 281–98)	207
А.А. ЗЕДГЕНИДЗЕ Новый документ к исследованию хоры Херсонеса Таврического: карта Струлова 1786 г.	226
В.В. ЗЕЛЬЧЕНКО Еще раз о смене дня и ночи у Чехова	238
Е.В. ИЛЮШЕЧКИНА Каталоги в «Периэгезе» Дионисия Александрийского	249
Н.Н. КАЗАНСКИЙ Даниэль Готтлиб Мессершмидт в гостях у читинского богача (эпиграмма, написанная 4 марта 1725 года в подражание Марциалу) .	262
С.А. КОВАЛЕНКО Монеты синдов: некоторые замечания о причинах, характере и хронологии чеканки	272
А.В. КОРОЛЕНКОВ Гражданская война 80-х гг. до н. э. на территории провинции Африка	297
А.О. КОРЧАГИН Названия животных в Псалме 90/91	307
И.А. ЛАДЫНИН Сесонхосис «новый», «молодой» или «возрожденный»? Комментарий к Hist. Alex. Magni, A. I.34.2	319
ANNA MALOMUD „Verderbenbringende Kinder“ der Krabben und der Fischer: über eine Formel bei Nikander von Kolophon	331
А.Е. МАНЬКОВ О причинах некоторых языковых изменений (на примере диалекта села Старошведское)	340
А.А. МАСЛЕННИКОВ Меотийские «города» Клавдия Птолемея	354

А.В. МАХЛАЮК Вторая софистика, историческая память и греческий патриотизм в эпоху Римской империи	370
Е.А. МОЛЕВ Стратегии в административной системе Понта	402
А.В. МОСОЛКИН Был ли Марс отцом Ромула и Рема? Комментарии к некоторым свидетельствам ранней римской историографии	412
Д.В. ПАНЧЕНКО Сократ и аттическая комедия в архонство Исарха	434
Е.В. ПРИХОДЬКО Какой оракул возвестил Телефу «Ранивший исцелит»?	447
О.В. РАЕВСКАЯ Фактитив как средство выражения абсолютной власти (на примере одной французской народной песни)	469
О.М. САВЕЛЬЕВА Особенности организации высказываний с семантикой «защиты/наказания» в древнегреческом языке: лексика, грамматика, психология	476
М.В. СКРЖИНСКАЯ Участие женщин в религиозной жизни Ольвии и Боспора	483
М.Н. СЛАВЯТИНСКАЯ Личность — ΠΑΙΔΕΙΑ — творчество — образование	507
О.В. СМЫКА «Письмо из нескольких слогов в ямбическом размере» (К. Манасси, Обзор истории, 4908)	516
С.А. СТЕПАНЦОВ Переложения из греческих поэтов	521
И.Е. СУРИКОВ Павсаний Спартанский, основатель Византия	523
RICHARD J.A. TALBERT Roman Concern to Know the Hour in Broader Historical Context	534
Т.Ф. ТЕПЕРИК Поэтика оружия в «Энеиде» Вергилия	556

СОДЕРЖАНИЕ	9
М.Ю. ТРЕЙСТЕР Римские бронзовые сосуды с медальонами с фигурными изображениями из Сарматии	565
Г.Р. ЦЕЦХЛАДЗЕ К вопросу о понтийских рабах в Средиземноморье	611
И.Ю. ШАБАГА Кв. Аврелий Симмах. Вторая похвальная речь в честь Валентиниана Старшего Августа, произнесенная 1 января 370 года: Перевод с латинского и комментарии	627
М.В. ШУМИЛИН Загадка Фавна (<i>Calp. Ecl.</i> 1.87–88): текст и интерпретация	642
VALANFRIDUS (WILFRIED STROH) Quid de vocalibus pronuntiandis Terentianus Maurus senserit	662
ANCA DAN, HELMUT BRÜCKNER, HANS-JOACHIM GEHRKE, DANIEL KELTERBAUM, UDO SCHLOTZHAUER, DENIS ZHURAVLEV <i>Coracanda, Korokondamè, Korokondamitis: Notes on the most ancient names of the Cimmerian Bosphorus, the Kuban Bosphorus and the southern part of the Taman Island</i>	682
С.А. Хандажинская Список опубликованных работ А.В. Подосинова	726

CONTENTS

MICHAEL VON ALBRECHT De senum utilitate sermo: Dialogus senis (A) et adulescentis (B)	14
ALEXANDRU AVRAM Quatre inscriptions de Tomis de l'époque des Sévères	17
EUGENIA N. ANDREEVA Phrygian Inventions by Pliny the Elder	25
EKATERINA V. ANTONETS Statius' Achilleis and Ilias Latina in the National Library of Russia: towards the history of the manuscript	43
GRIGORY S. BELIKOV The Image of Socrates in Maximus of Tyre's Orations 8 and 9	55
ALEXIVS BELOV (QVI ET ALBANVS) De uinis testarum formam seruantibus ad Ouid. Tristia III, 10	64
ALEXEY V. BELOUSOV On Magic in Pliny the Elder's NH again	71
MIKHAIL V. BIBIKOV Once more about "Scythian Community" in Byzantine tradition	91
NINA V. BRAGINSKAYA How to come up with a name: "Daphnis and Chloe"	95
EVGENIY V. VDOVCHENKOV Lupiones Sarmate on the Tabula Peutingeriana: one more version of the name origin	134
ANDREY YU. VINOGRADOV Toponymica Pontica. Anakopia	141
TATJANA N. JACKSON Wandering of the Amazons, or On the Kvens of the Old Norse Sources . .	156
TATIANA V. EGOROVA General trends and regional characteristics of the import of Black Glazed pottery in Tanais	169

ALEXEY A. ZAVOYKIN 'Volna I' and Some Other "New" Sites in Bosporos (Towards the Question of the Status of the Most Ancient Settlements on Taman Peninsula)	189
AGLAYA V. ZAKHAROVA, ALEXANDR E. KUZNETSOV Ardor amoris, sive annotationes criticae in Apollonii Rhodii Argonautica (3, 281–98)	207
ANGELINA A. ZEDGENIDZE New Document for the Study of Chora of Chersonesus Taurica: Strulov's Map of 1786	226
VSEVOLOD V. ZELTCHENKO Chekhov's Dawns and Nightfalls Once Again	238
EKATERINA ILYUSHECHKINA Catalogues in the "Periegesis" by Dionysius of Alexandria	249
NIKOLAI N. KAZANSKY Daniel Gottlieb Messerschmidt visiting a rich man in the Chita region (an imitation of Martial's epigram written on March 4, 1725)	262
SERGEY A. KOVALENKO Sindian Coinage: Some Reflections on its Reasons, Character and Chronology	272
ANTON V. KOROLENKOV The Civil War in the Roman Province of Africa	297
ALEXEY O. KORCHAGIN Animal names in the Psalm 90/91	307
IVAN LADYNIN Sesonchosis "New", "Young" or "Renewed"? A Commentary to Hist. Alex. Magni A, I 34.2	319
ANNA MALOMUD „Verderbenbringende Kinder“ der Krabben und der Fischer: über eine Formel bei Nikander von Kolophon	331
ALEXANDER E. MANKOV Causes of some types of language change (with the dialect of the village of Gammalsvenskby as an example)	340
ALEXANDR A. MASLENNIKOV The Meotian "cities" of Claudius Ptolemy	354

ALEXANDR V. MAKHLAIUK Second sophistic, historical memory and Greek patriotism in the Roman Empire	370
EVGENIY A. MOLEV Strategies in the Administrative System of Pontus	402
ALEXEY V. MOSOLKIN Was Mars the father of Romulus and Remus? Comments on some evidence of early Roman historiography	412
DMITRI PANCHENKO Socrates and Attic Comedy in the Archon Year of Isarchus	434
ELENA V. PRIKHODKO Which oracle told Telephus «The wounder will heal»?	447
OLGA RAEVSKAYA Factitif comme moyen d'expression du pouvoir absolu (à travers une chanson populaire française)	469
OLGA M. SAVELYEVA Organisation of utterances with “protection/punishment” semantics in Ancient Greek: lexemes, grammar, psychological reality ..	476
MARINA V. SKRZHINSKAYA Women in religious life of Olbia and Bosporos	483
MARINA N. SLAVYATINSKAYA Personality — ΠΑΙΔΕΙΑ — Creativity — Education	507
OLGA V. SMYKA “A letter in some syllables and in the iambic metre” (C. Manasses, Synopsis Historiae, 4908)	516
SERGEY A. STEPANTSOV Translations from Greek Poets	521
IGOR E. SURIKOV Pausanias the Spartan, a Founder of Byzantium	523
RICHARD J.A. TALBERT Roman Concern to Know the Hour in Broader Historical Context	534
TAMARA F. TEPERIK Poetics of armaments in Virgil's Aeneid	556

MIKHAIL TREISTER

**Roman Bronze vessels with Medallions bearing Figural Images
from Sarmatia** 565

GOCHA R. TSETSKHLADZE

Pontic Slaves in the Mediterranean: Orthodoxy, Ethnicity and Reality .. 611

IRINA YU. SHABAGA

**Q. Aurelius Symmachus. The second Laudatio (Oratio II) in honor
of Valentinianus Senior Augustus Alter, delivered on January 1, 370:
Translation from Latin and Commentary** 627

MIKHAIL V. SHUMILIN

The Riddle of Faunus (*Calp. Ecl.* 1.87–88): Text and Interpretation 642

VALAHFRIDUS (WILFRIED STROH)

Quid de vocalibus pronuntiandis Terentianus Maurus senserit 662

ANCA DAN, HELMUT BRÜCKNER, HANS-JOACHIM GEHRKE,

DANIEL KELTERBAUM, UDO SCHLOTZHAUER, DENIS ZHURAVLEV

***Coracanda, Korokondamè, Korokondamitis: Notes on the most
ancient names of the Cimmerian Bosphorus, the Kuban Bosphorus
and the southern part of the Taman Island*** 682

Sophia A. Khandazhinskaya

List of published Works by Professor Alexander V. Podossinov 726

НОВЫЙ ДОКУМЕНТ К ИССЛЕДОВАНИЮ ХОРЫ ХЕРСОНЕСА ТАВРИЧЕСКОГО: КАРТА СТРУЛОВА 1786 Г.*

А.А. Зедгенидзе

Резюме: В статье рассматривается одна из карт Гераклейского полуострова в Крыму с названием «План развалин древнего Херсонеса с показанием бывших прямых улиц, красною краской означенных, сочинён 1786 года ноября дня» и подписью: «Снимал план сочинял землемер подпоруччик Ананий Струлов». Эта подпись свидетельствует о том, что план был получен во время полевых работ, и карта составлена по их результатам. Позже, в 20 веке, С. Стржелецкий, изучая систему древнего земельного деления на Гераклейском полуострове, проверил точность отражения этого деления на карте 1786 года. Монография Стржелецкого была опубликована в 1961 году, то есть через 185 лет после того года, когда были созданы карты, показывающие древнее размежевание земли. Эти карты сохранили свое научное значение до наших дней и представляют собой ценный источник при изучении территориального устройства античного Херсонеса.

Ключевые слова: картография, карты Гераклейского полуострова, карта Струлова, античный Херсонес, хора.

Научная значимость античного Херсонеса в значительной степени заключается в уникальной сохранности (до недавнего времени) его сельскохозяйственной территории — хоры, в том числе на Гераклейском полуострове. В Херсонесе наличие города и хоры позволяет исследовать античное государство в его целостности, в связи с этим античный Херсонес является археологическим эталоном, моделью греческого полиса. Понимание остатков сети сооружений на Гераклейском полуострове как определённым образом организованной сельскохозяйственной территории херсонесского полиса возникла не сразу, её интерпретация продолжается до настоящего времени. Разобраться в системе сооружений хоры можно было путём последовательного нанесения её элементов на карты и планы, которые при всех разногласиях, связанных с интерпретацией памятников сельскохозяйственной территории, являются основой для их изучения. В этой связи необходимо введение в научный оборот неисследованного картографического материала, хранящегоо-

* Выражаю благодарность заведующей Научно-архивным отделом Государственного музея-заповедника «Херсонес Таврический» Т.А. Прохоровой за содействие при написании этой статьи.

ся в Научно-архивном отделе Государственного музея заповедника «Херсонес Таврический» (НАО ГМЗ ХТ). Данная статья посвящена публикации карты 1786 г.¹, которая относится к начальному периоду исследования Херсонеса. Этот период связан с такими выдающимися именами как Г.И. Потёмкин, К.И. Габлиц, митрополит Евгений (Болховитинов)² и представляет собой яркую страницу истории науки России.

Исследования истории Крыма начинаются сразу после присоединения территорий северного побережья Чёрного моря к России и определяются деятельностью основанной в 1724–1725 гг. Петербургской академии наук³. В Крыму ярким образцом этой деятельности стали исследования К.И. Габлица, учёного-энциклопедиста, естествоиспытателя, члена-корреспондента Петербургской академии наук. Готовясь к прибытию императрицы Екатерины II в Тавриду, князь Потёмкин даёт поручение Габлицу выполнить всестороннее описание области «по её местоположению и по всем трём царствам природы»⁴. Князь Потёмкин действовал в русле достижений и духа своего времени: установка ученых XVIII в. на энциклопедические познания стимулировалась и совпадала с потребностями государства, которое открывало и осваивало природные и культурные богатства страны.

Самым впечатляющим эпизодом путешествия Екатерины II в Крым стал осмотр «пространной и знаменитой Севастопольской гавани и стоящего там на рейде Черноморского флота»⁵. Европе и турецкому султану были продемонстрированы достижения России и её могущество, однако Турция не отказалась от намерения отобрать у России её завоевания на юге. России был предъявлен ультиматум с требованием возвращения Крыма. Началась русско-турецкая война 1787–1791 г.⁶ Габлиц писал: «Открывшаяся вскоре после отбытия Императрицы из Крыма с турками война уповательно была причиной, что сии мои сочинения не были напечатаны»⁷. Однако сохранились карты Гераклеяского полуострова, создание которых в 1786 г. под руководством Габлица можно отнести к основным результатам начального периода исследования Херсонеса.

Итак, в 1786 г. была выполнена топографическая съёмка Гераклеяского полуострова и создано несколько крупномасштабных карт, которые явились первыми в Европе археолого-топографическими картами высокой степени точности. Заслуга первой публикации карты «План развалинам древнего Херсонеса» принадлежит митрополиту Киевскому и Галицкому Евгению (Болхови-

¹ Ранее публиковались лишь фрагменты карты: Щеглов 1993: 15; 1993а: 52; Зедгенидзе 2019: 612, рис. 3.1.

² Подробнее см.: Зедгенидзе 2014.

³ Тункина 2003: 360–362.

⁴ Габлиц 1821: 146.

⁵ Храповицкий 1787: 76.

⁶ Преображенский 2000: 28.

⁷ Габлиц 1821: 152 (примечание).

тинову), известному православному церковному деятелю и историку. Митрополит Евгений писал: «Покойный К.И. Габлиц описал следы древнего города Херсона и окрестностей оною. Он снял в 1786 г. и топографическую карту со следов сих, которую вместе с *историческим* своим *описанием* (курсив автора — А.З.) всего Крыма, сочинённым по повелению императрицы Екатерины II, поднёс ей в Крыму же 1787 года. Книга сия и все при ней приложенные карты остались неизданными; а сочинитель в списках только сообщал их многим своим приятелям. В 1808 году и я получил от него таковую топографическую карту с описанием оной, которая полезна может быть... и для исторических исследований»⁸. Полученная от Габлица карта была опубликована митрополитом Евгением вместе с сопровождающей статьёй в «Отечественных записках» в 1822 г. и переиздана в «Трудах и летописях Общества истории и древностей российских, учреждённого при Императорском Московском университете»⁹. Название карты: «План развалинам древнего Херсона. Сочинен 1786». Эта карта, фиксирующая остатки античной межевой системы, стала основой для всех последующих археологических исследований Гераклейского полуострова. О её значимости свидетельствует, в частности, то, что спустя 131 год после её первой публикации В.Д. Блаватский со ссылкой на «Отечественные записки», но без упоминания автора статьи — митрополита Евгения — издал карту вторично¹⁰, после чего она вошла в современный научный оборот.

В публикации митрополита Евгения (Болховитинова) исполнитель съёмки плана 1786 г. не указан. А.Л. Бертье-Делагард предположил, что план был выполнен Стреловым (с вариантами фамилии). В виду неясности некоторых аспектов истории карт 1786 г., обратимся к тому, что писал Бертье-Делагард. В «Материалах по археологии России» читаем: «План Габлица, составленный Стреловым или Строковым (имя написано неразборчиво) напечатан в значительно уменьшенном виде в Отечественных записках 1822 года, № 22»¹¹; в «Известиях археологической комиссии» Бертье-Делагард пишет: «чисто археологический план, снятый для Габлица... озаглавлен "План развалинам древнего Херсона". Снимал в ноябре 1786 года подпоручик Ананий Стрелов (или Строев, Струков). Подлинник находится в библиотеке Од. Общ., по кат. IV, 84 (вероятно тот самый экземпляр, который Габлиц передал митрополиту Евгению, а последний напечатал с него карточку в уменьшенном виде) ... Копия, подписанная Габлицем, вероятно та, которая им подносилась Екатерине, находится в Архиве Главн. Штаба по кат. отд. IX, 1033/2233»¹². В связи с сообщениями Бертье-Делагарда отметим, что на карте, опубликованной митрополитом Евгением, отсутствует экспликация с указанием исполнителя, поэтому

⁸ Е. 1822, 156.

⁹ Е. 1822, 145–163; 1828, 102–115 (Приложение).

¹⁰ Блаватский 1953, 37.

¹¹ Бертье-Делагард 1893: 6, примечание 3.

¹² Бертье-Делагард 1907: 49, примечание II.

невозможно согласиться с отождествлением этой карты с картой, которую «снял... Ананий Стрелов». Вместе с тем, сообщения Бертье-Делагарда подтверждают наличие нескольких карт 1786 г., о чем писал митрополит Евгений (Болховитинов).

В настоящее время хорошо известна карта, заверенная Габлицем, с именем исполнителя — топографа Пепелева. Эту карту в 2002 г опубликовала И.В. Тункина, обнаружив её в Российском государственном военно-историческом архиве (РГВИА)¹³. В правой верхней части карты — подпись Габлица, название карты: «План развалинам древнего Херсона. С показанием бывших прямых улиц земляною и кварталов красною краской означенных. Сочинен 1786 года». В нижнем правом углу за рамкой подпись: «Чертил топограф 2 класса Пепелев». И.В. Тункиной было указано на первенствующее место карты Габлица-Пепелева в качестве археолого-топографической карты в картографии Европы. Позже ею были опубликованы два плана 1786 г., обнаруженных в фондах Института рукописи и Сектора картографии Национальной библиотеки Украины им. В.Н. Вернадского Национальной Академии наук Украины. Выяснено, что они происходят из архива Одесского общества истории и древностей (ООИД); в ходе оккупации Одессы планы были вывезены в Бухарест, а затем с частью архива ООИД были возвращены, но не в Одессу, а в Киев. Планы представлены в двух вариантах — чистовом и черновом, при этом Тункина отмечает, что «последний ошибочно описан как план Анания Струлова, а не Струкова. Чистовой план полностью повторяет оригинал с подписью Габлица-Пепелева, хранящийся в РГВИА, а черновой включает только съёмку Гераклейского полуострова Крыма, без вставок — карты Таврической губ. и ведомости расстояний между пунктами». Черновой план представлен Тункиной с экспликацией: «План развалин древнего Херсона с обозначением бывших прямых улиц. Снял Ананий Стрелов. 1786 г.». (М. 1 : 21 000). СК НБУВ. Публикуется впервые¹⁴. И.В. Тункина пишет о том, что копия с плана ООИД с 1930-х гг. хранилась в архиве заповедника «Херсонес Таврический»¹⁵.


В ходе работы в Научно-архивном отделе Государственного музея заповедника «Херсонес Таврический» (НАО ГМЗ ХТ) мы, занимаясь картами и планами межевания Гераклейского полуострова, обратили внимание на карту с инв. № 182, и приступили к ее изучению. Название карты: «План развалин древнего Херсонеса с показанием бывших прямых улиц, красною краской означенных, сочинён 1786 года ноября дня». В нижнем правом углу рамки подпись: «Снял план сочинял землемер подпоручик Ананий Струлов» (дано в оригинальной орфографии): рис. 1а, б.

Размер карты по рамке, поврежденной в некоторых местах, 66 x 63 см. В правом углу рамки дан линейный масштаб в сажнях. Карта на русском языке

¹³ Тункина 2002: 485; рис. 126.

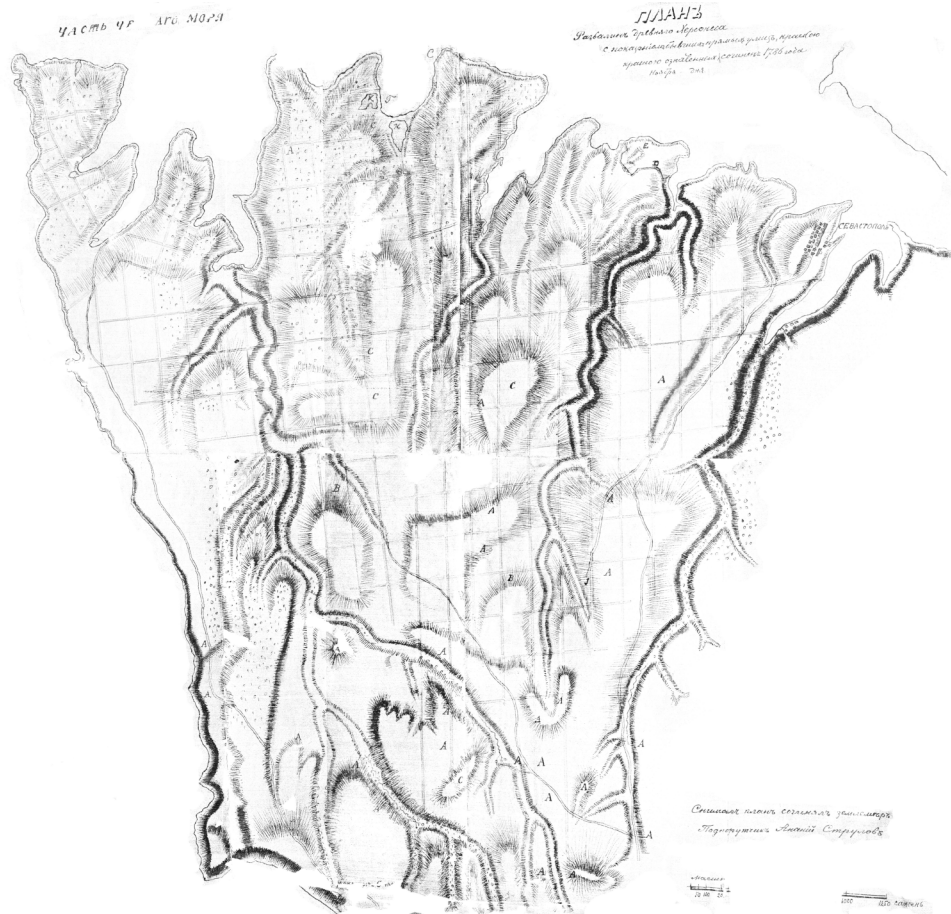
¹⁴ Тункина 2016: 322–323. Рис. 1; 2018: 59. Рис. 3.

¹⁵ Тункина 2018: 59.



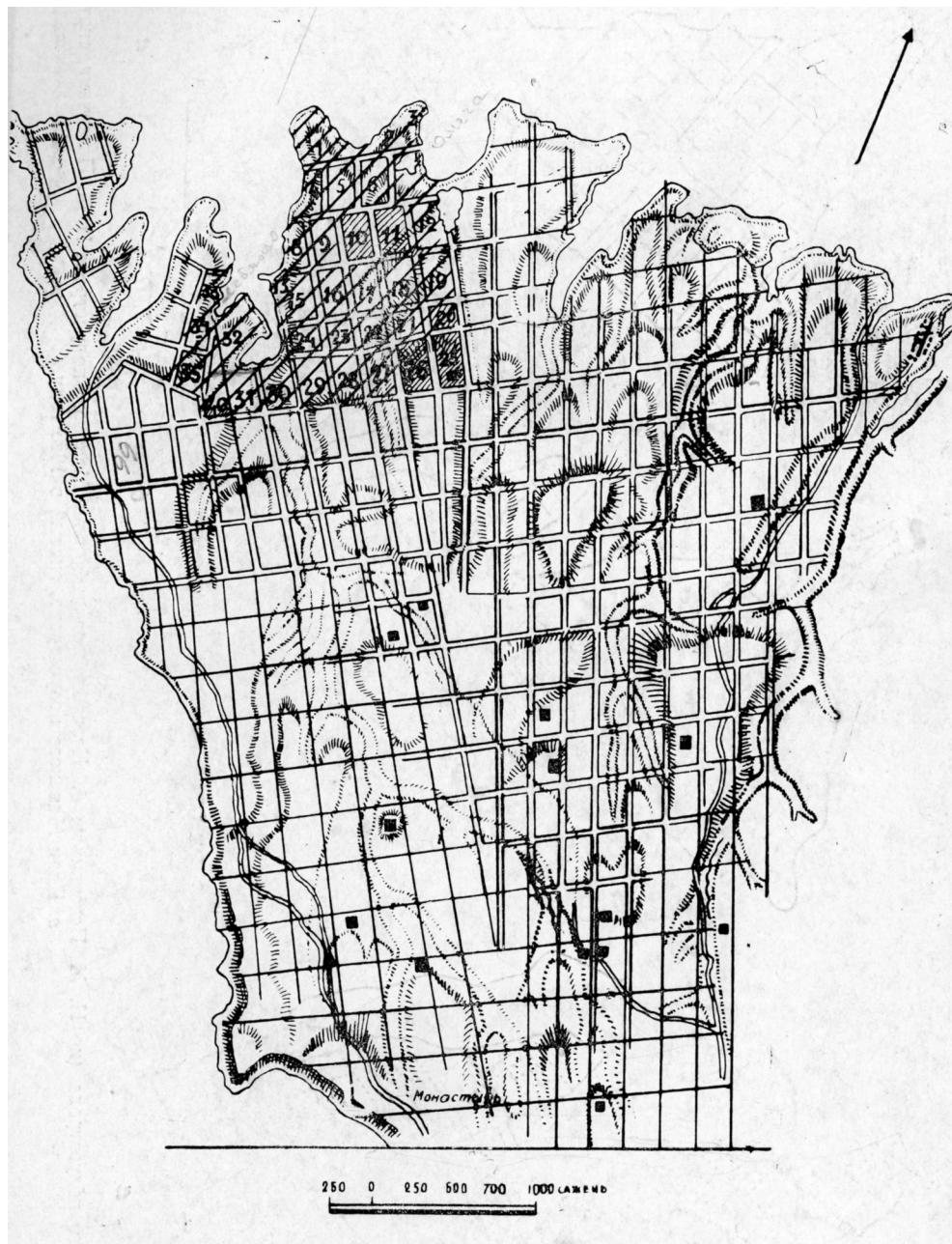
а — фотография выполнена бесконтактным способом, без вспышки.

Илл. 1. План размежевания Гераклейского полуострова А. Струлова. 1786 г. («План развалин древнего Херсонеса с показанием бывших прямых улиц, красною краской означенных, сочинен 1786 года ноября дня. Снимал план сочинял землемер подпоруччик Ананий Струлов»). По: НАО ГМЗ ХТ. Ф. 2. № 182. Публикуется впервые.



b — цифровая копия карты, сделанная на планшетном сканере.

ке, выполнена на кальке, наклеенной на тканевую основу. Ткань сохранилась, калька, повреждённая во многих местах, обнаруживает белые пятна ткани. Легенда отсутствует. Следует отметить детальность изображений на карте Струлова. Рельеф, показанный подробно, вычерчен методом штриховки. «Улицы» изображены двойными линиями со штриховкой между ними красной краской. Городище Херсонеса выделено заштрихованными внутри красными полосками — двойными в южной и одинарными в северной части. Из обозначений сохранились: часть Черного моря, Севастополь, Херсонес, буквенные обозначения А, В, С, расшифровка которых отсутствует. Показано размежевание Маячного полуострова, линии которого не заходят на перешеек, следов размежевания земель на перешейке не зафиксировано. Валы оборонительных стен на перешейке не нанесены на план, вероятно потому, что это не входило в за-



Илл. 2. План размежевания Гераклейского полуострова. 1786–1961 гг. По: С.Ф. Стржелецкий 1961: рис. 1.

дачу картосоставителя. Очертания открытого моря и бухт показано ровной линией одной толщины. Карта, кроме прочего, важна с точки зрения фиксации береговой линии Гераклеийского полуострова, что может позволить при сопоставлении её с картами последующих периодов проследить изменение береговой линии полуострова. Съёмкой охвачена площадь около 100 км².

Обратимся к немногим данным по истории создания этой карты; они вызывают вопросы, требующие разрешения. Щеглов, упоминая карту с инв. № 182¹⁶, предположил, что она была снята не позднее начала XX в. с находящегося в Одессе подлинника, пропавшего во время второй мировой войны. В этой связи мы обратились к описям материалов чертежного фонда НАО ГМЗ ХТ¹⁷. В описи, составленной 18 августа 1925 года, под № 395 значится «План Гераклеийского полуострова 1786 года (из 4 листов, на кальке). Копия прислана из Одесского музея». Щеглов, вероятно, писал об этой копии. В инвентаризации 1953 года под номером 569 значится «План развалин древнего Херсонеса с показанием бывших прямых улиц, красною краской означенных. Снимал план землемер-подпоручик Ананий Струков». В графе «старый номер» отмечено 395. В 1940 году С.Ф. Стржелецкий перерисовал этот план, на копии стоит его подпись. В 1953 г. во время инвентаризации под № 182 копия Стржелецкого была записана с названием: «План развалин древнего Херсонеса с показанием бывших прямых улиц, красною краской означенных. Снимал план землемер-подпоручик Ананий Струлов». Копия с копии — Стржелецкий С.Ф.». Попутно отметим, что в данной записи мы располагаем примером документального сопровождения при оформлении копии в НАО ГМЗ ХТ. Вместе с тем, наблюдается путаница в идентификации карт 1786 г.; возможно в дальнейшей работе при обращении к архивным материалам Одессы и Киева, ситуация прояснится. На публикуемой нами карте (рис. 1) имеется только название и надпись об авторстве А. Струлова, и нет надписей, свидетельствующих о ней как о копии. Надпись «снимал план сочинял землемер подпоручик Ананий Струлов» ясно указывает на имя создателя карты и свидетельствует о том, что план получен при полевых работах и карта составлена по их результатам. Отметим, что курсивные шрифты в надписях на карте совпадают с правилами подписания топографических планов, изданных в первой трети XIX в.¹⁸ Ветхость кальки, тканевая основа ее и все сказанное выше заставляет нас предполагать в ней оригинал карты, выполненный А. Струловым. При этом связь этой карты с другими картами 1786 г. требует дальнейшего исследования.

В XX в. С.Ф. Стржелецким была проведена работа по изучению системы размежевания и внутренней планировки земельных участков на Гераклеийском

¹⁶ Щеглов 1993: 15; 1993а: 52.

¹⁷ Материалы описей предоставлены нам заведующей НАО ГМЗ ХТ Прохоровой Т.А.

¹⁸ Образцы чертежей и надписей на планах. К правилам для руководства при вычерчивании и надписывании топографических планов. Литографированы при Главном штабе его императорского величества по Военному Поселению. Писал Иванов. 1831. Табл. IV.

полуострове. Он предположил, что к моменту съёмки плана 1786 г. ограды размежёвки в южной и юго-западной части полуострова были уже разрушены (скорее всего населением средневековой Балаклавы), вследствие чего они не были нанесены на план А. Струлова. Стржелецкий обратился к обмерам Л.А. Моисеева в южном районе Гераклеяского полуострова, где все участки на площади около 4 км² соответствовали обмерам самого Стржелецкого в северной части полуострова, клеры имели размеры 420 x 630 м. Эти работы позволили Стржелецкому «восстановить недостающую часть размежёвки на плане 1786 г. простым продолжением его дорог»¹⁹. В результате был получен дополненный план размежевания Гераклеяского полуострова (рис. 2). План 1786 г. дан Стржелецким в реконструированном виде, в уменьшенном масштабе, с исключением старых надписей и буквенных обозначений. Сопоставление этих планов позволяет возвести план Стржелецкого к плану А. Струлова. Следует особо подчеркнуть, что Стржелецким была проверена и отмечена точность фиксации основной планировочной схемы на карте 1786 г. между Стрелецкой бухтой и Маячным полуостровом (площадь около 2000 га) инструментальной съёмкой этого района, которая была затем положена в основу опубликованных им планов²⁰. Далее, высокая точность карт 1786 г. была подтверждена сопоставлением их с современными крупномасштабными топографическими картами и материалами аэрофотосъёмки 1961 г.²¹

Показательно, что работа С.Ф. Стржелецкого с публикацией дополненно-го плана 1786 г. увидела свет, когда исполнилось 185 лет со времени создания карт 1786 г., который можно считать датой начала исследования Херсонеса²². В настоящее время идёт 234-й год со времени создания карт 1786 г., причём они продолжают оставаться полноценными научными документами. Так, в частности, тот факт, что на этих картах не показаны межевые стены на перешейке Маячного полуострова, является одним из свидетельств в пользу того, что центральная часть перешейка не могла быть размежёванной земельной территорией²³.

ЛИТЕРАТУРА

- Бертъе-Делагард 1893 — *Бертъе-Делагард А.Л.* Раскопки в Херсонесе // МАР. 1893. 12. С. 1 – 64.
- Бертъе-Делагард 1907 — *Бертъе-Делагард А.Л.* О Херсонесе // ИАК. 1907. 21. С. 1–207.

¹⁹ Стржелецкий 1961: 48 – 49.

²⁰ Стржелецкий 1961: 7, 181, рис. 19; 182, рис. 20.

²¹ Щеглов 1993а: 52.

²² Зедгенидзе 2014: 160.

²³ Зедгенидзе 2019: 613.

- Блаватский 1953 — *Блаватский В.Д.* Земледелие в античных государствах Северного Причерноморья // В.Н. Дьяков (ред.). Причерноморье в античную эпоху. Вып. 5. М., 1953.
- Габлиц 1821 — *Габлиц К.И.* Краткое описание жизни и службы тайного советника Карла Ивановича Габлица // Сын Отечества. 1821. 73 (43). С. 97–112; 44. С. 145–165.
- Зедгенидзе 2014 — *Зедгенидзе А.А.* О начале исследования Херсонеса Таврического // ВДИ. 2014. 2. С. 151–162.
- Зедгенидзе 2015 — *Зедгенидзе А.А.* Митрополит Евгений (Болховитинов) и начало исследования Херсонеса Таврического // Аристей. Вестник классической филологии и античной истории. 2015. XI. С. 58–68.
- Зедгенидзе 2019 — *Зедгенидзе А.А.* Херсонес Таврический: пространственная организация и назначение укрепления на перешейке Маячного полуострова // ВДИ. 2019. 79 (3). С. 608–639.
- Е. 1822 — *Е. [Болховитинов Е.А.]* О следах древнего греческого города Херсона, донныне видимых в Крыму // Отечественные записки. 1822. 9 (22). С. 145–163.
- Е. 1828 — *Е. [Болховитинов Е.А.]* О следах древнего греческого города Херсона, донныне видимых в Крыму // Труды и летописи Общества истории и древностей российских, учрежденного при императорском Московском университете. 1828. IV (1). С. 102–115.
- Образцы чертежей и надписей на планах. К правилам для руководства при вычерчивании и надписывании топографических планов. Литографированы при Главном штабе его императорского величества по Военному Поселению. Писал Иванов. 1831.
- Преображенский 2000 — *Преображенский А.А.* Россия в «Век Екатерины» // О.И. Чистяков, Т.Е. Новицкая (ред.). Законодательство Екатерины II. Т. 1. М., 2000. С. 9–45.
- Стржелецкий 1961 — *Стржелецкий С.Ф.* Клеры Херсонеса Таврического. К истории древнего земледелия в Крыму // Херсонесский сборник. Вып. VI. Симферополь, 1961.
- Тункина 2002 — *Тункина И.В.* Русская наука о классических древностях юга России (XVIII — середина XIX в.). СПб., 2002.
- Тункина 2003 — *Тункина И.В.* Первые исследовательские программы в классической археологии Северного Причерноморья (XVIII — середина XIX в.) // А.Ю. Дворниченко (ред.). Проблемы античной истории. Сборник научных статей к 70-летию со дня рождения проф. Э.Д. Фролова. СПб., 2003. С. 359–375.
- Тункина 2016 — *Тункина И.В.* Картографические и изобразительные документы конца XVIII–XIX в. о Херсонесе Таврическом и памятниках Гераклеяского полуострова в Крыму. Новые архивные открытия // Элита Востора

- и боспорская элитарная культура. Материалы международного круглого стола 22–25 ноября 2016 г. СПб., 2016. С. 321–327.
- Тункина 2018 — *Тункина И.В.* Херсонес Таврический и Гераклеяский полуостров в рукописных материалах конца XVIII — начала XIX вв. // А.Н. Коваленко (ред.). Причерноморье в античное и раннесредневековое время. Сборник научных трудов, посвященный 70-летию профессора В.П. Копылова. Ростов-на-Дону, 2018. С. 53–75.
- Храповицкий 1787 — *Храповицкий А.В.* Журнал высочайшего путешествия ее величества императрицы Екатерины II, самодержицы всероссийской, в полуденные страны России в 1787 году. М., 1787.
- Щеглов 1993 — *Щеглов А.Н.* Основные структурные элементы античной межевой системы на Маячном полуострове (Юго-Западный Крым) // История и археология Юго-западного Крыма. Сборник научных трудов. Симферополь, 1993. С. 10–38.
- Щеглов 1993а — *Щеглов А.Н.* Первые археологические карты Гераклеяского полуострова (к истории археологической топографии) // Проблемы истории отечественной археологии: Тезисы докладов конференции. СПб., 1993. С. 51–53.
- Щеглов 1994 — *Щеглов А.Н.* «Старый Херсонес» Страбона. Укрепление на перешейке Маячного полуострова: топография и фортификация // Проблемы истории и археологии Крыма. Сборник научных трудов. Симферополь, 1994. С. 8–42.

NEW DOCUMENT FOR THE STUDY OF CHORA OF CHERSONESUS TAURICA: STRULOV'S MAP OF 1786

ANGELINA A. ZEDGENIDZE

Abstract: This article studies one of the maps of the Heracleian Peninsula in the Crimea entitled "Plan of remains of the ancient Chersonesus with an indication of former straight streets designated with the red colour, composed in November 1786" and the signature "The plan is made and designed by the land surveyor podporuchik Ananiy Strulov". This signature evidences that the plan was made during fieldwork and the map was drawn as a result of this fieldwork. Later, in the 20th century, S. Strzheletskiy studied the system of ancient land division in the Heracleian Peninsula and checked the precision of reflection of this division in the map of 1786. This precision was also confirmed by aerial photos. Strzheletskiy's monograph was published in 1961, i. e. 185 years after the year when the maps showing the ancient land division were created. These maps have preserved their scientific significance up to the present day and represent a valuable source in the study of the territorial structure of the ancient polis of Chersonesus.

Keywords: cartography, maps of Heracleian Peninsula, Strulov's map, ancient Chersonesus, chora.

Ангелина Андреевна Зедгенидзе,
к.и.н., департамент иностранных языков
НИУ ВШЭ

Научное издание

Ното omnium horarum:
Сборник статей в честь 70-летия А.В. Подосинова

Редакторы: А.В. Белоусов, Е.В. Илюшечкина
Верстка: А.М. Крюков
Дизайн обложки: А.В. Белоусова

Подписано в печать 18.05.2020. Формат 170 × 240
Бумага офсетная, 80 г. Тираж 300 экз. Заказ

Русский фонд содействия образованию и науке.
Университет Дмитрия Пожарского.
119146, Москва, Комсомольский пр-т, д. 23/7, корп. 2.
Сайт: www.publisher.usdp.ru
Тел.: +7 (499) 242-37-24
E-mail: knigi_18@mail.ru

АО «Первая Образцовая типография»
Филиал «Чеховский Печатный Двор»



9 785912 442650